

СХЕМА РАСПОЛОЖЕНИЯ ЗЕМЕЛЬНОГО УЧАСТКА НА КАДАСТРОВОМ ПЛАНЕ ТЕРРИТОРИИ

Утверждена:

(наименование документа об утверждении, включая
наименования органов государственной власти или
органов местного самоуправления, принявших
решение об утверждении схемы или подписавших
соглашение о перераспределении земельных участков)

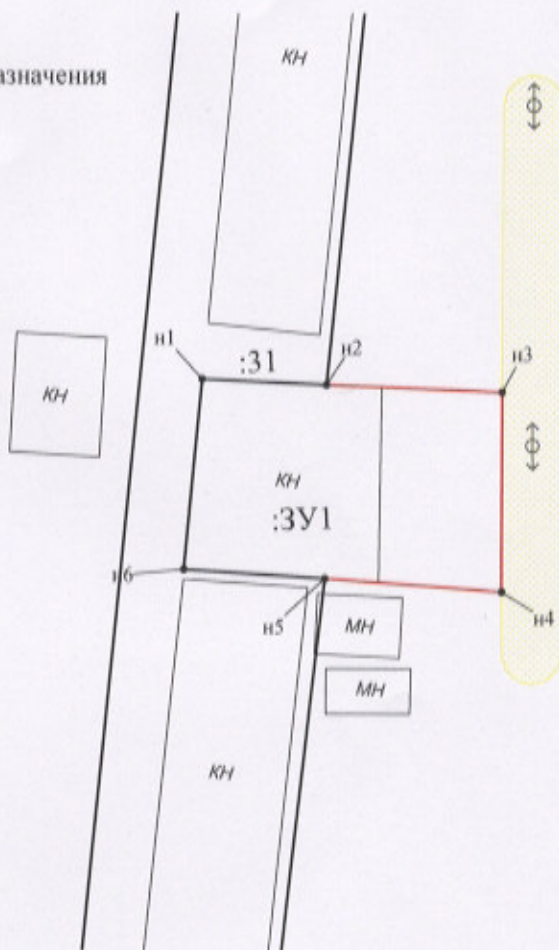
от _____ № _____

29:22:081603

Местоположение : Архангельская область, г. Архангельск,
Исакогорский территориальный округ, ул. Привокзальная, д. 12, строение 2
в пределах кадастрового квартала 29:22:081603
Общая площадь (кв. м.): 263
Категория земель: земли населенных пунктов
Разрешенное (целевое) использование: объекты гаражного назначения



Координаты земельного участка представлены в системе координат МСК 29		
Площадь земельного участка 263 кв. м.		
Обозначение характерных точек границ	Координаты	
	X	Y
n1	639739,38	2524242,76
n2	639739,03	2524250,97
n3	639738,59	2524262,59
n4	639725,38	2524262,59
n5	639726,24	2524250,89
n6	639726,80	2524241,58
n1	639739,38	2524242,76



Условные обозначения:

- :3Y1** - обозначения образуемого земельного участка
- вновь образованная часть границы, сведения о которой достаточны для определения ее местоположения
- 29:22:081603** - номер кадастрового квартала
- :31** - кадастровый номер смежного земельного участка
- существующая часть границы, имеющиеся в ЕГРН сведения о которой достаточны для определения ее местоположения на местности
- охранный зона ЛЭП



Исполнитель	Е.С. Автушко	М 1:500	лист	листов
			1	1


Выписка из Единого государственного реестра недвижимости об основных характеристиках и зарегистрированных правах на объект недвижимости

Сведения об основных характеристиках объекта недвижимости

В Единый государственный реестр недвижимости внесены следующие сведения:

Раздел 1 Лист

Уданные			
вид объекта недвижимости			
Лист №1 Раздел 1	Всего листов раздела 1: 1	Всего разделов: 3	Всего листов выписки: 3
22 октября 2018г.			
Кадастровый номер:	29:22:081603:499		
Номер кадастрового квартала:	29:22:081603		
Дата присвоения кадастрового номера:	09.06.2017		
Ранее присвоенный государственный учетный номер:	Инвентарный номер 00:000:001:005434660:16.02.2004 Физнап ФГУП "Ростехинвентаризация" по г. Архангельску		
Адрес (местоположение):	Архангельская область, городской округ «Город Архангельск», г. Архангельск, ул. Приоктябрьная, д. 12, стр. 2		
Площадь, м2:	131,7		
Назначение:	Нежилое		
Наименование:	Здание гаража		
Количество этажей, в том числе подземных этажей:	1, в том числе подземных 0		
Год ввода в эксплуатацию по завершении строительства:	данные отсутствуют		
Год завершения строительства:	1982		
Кадастровая стоимость, руб.:	2073353,1		
Кадастровые номера иных объектов недвижимости, в пределах которых расположен объект недвижимости:	данные отсутствуют		
Кадастровые номера помещений, машино-мест, расположенных в здании или сооружении:	данные отсутствуют		
Виды разрешенного использования:	данные отсутствуют		
Статус записи об объекте недвижимости:	Сведения об объекте недвижимости имеют статус "актуальные"		
Особые отметки:	данные отсутствуют		
Получатель выписки:	Кубракова Светлана Игоревна		


Главный специалист-эксперт		Е.В. Киселева
полное наименование должности	подпись	инициалы, фамилия

МП

Выписка из Единого государственного реестра недвижимости об основных характеристиках и зарегистрированных правах на объект недвижимости
Сведения о зарегистрированных правах

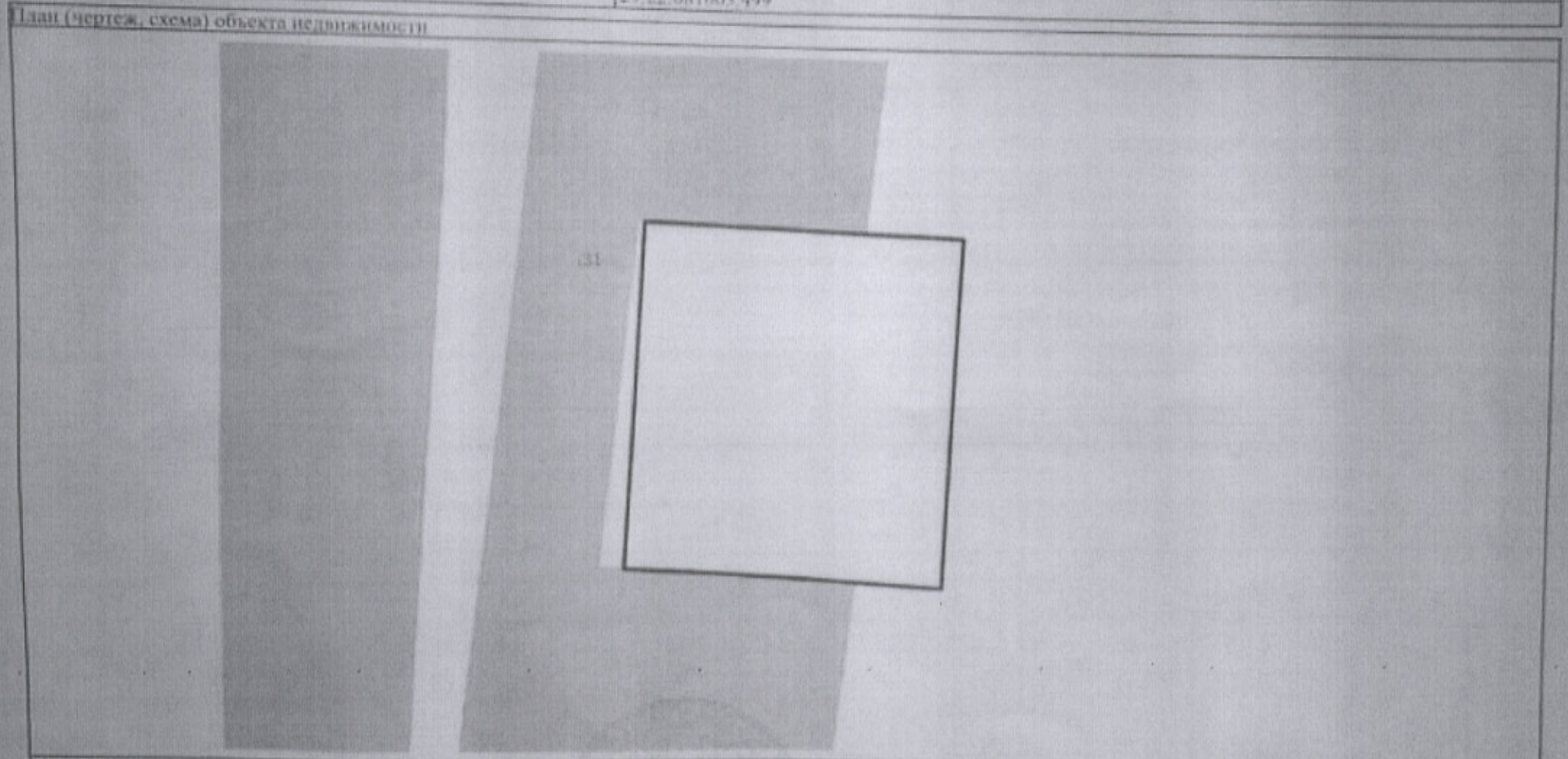
Здание			
вид объекта недвижимости			
Лист №1 Раздел 2	Всего листов раздела 2: 1	Всего разделов: 3	Всего листов выписки: 3
22 октября 2018г.			
Кадестровый номер:		29:22:081603:499	

1	Правообладатель (правообладатели)	1.1	Курякова Светлана Игоревна, 28.04.1963, гор. Архангельск, Российская Федерация, [REDACTED]
2	Вид, номер и дата государственной регистрации права	2.1	Собственность 29-22-081603-499-29/188/2018-5 22.10.2018 16:40:08
3	Документы-основания	3.1	Договор купли-продажи, Выдан 15.08.2018 Акт приема-передачи, Выдан 15.08.2018
4	Ограничение прав и обременение объекта недвижимости	не зарегистрировано	
5	Сведения о наличии решения об изъятии объекта недвижимости для государственных и муниципальных нужд.	данные отсутствуют	
6	Сведения об осуществлении государственной регистрации сделки, права, ограничения права без необходимого в силу закона согласия третьего лица, органа.	данные отсутствуют	

Главный специалист-эксперт		Е.В. Киселева
подпись	подпись	инициалы, фамилия

Выписка из Единого государственного реестра недвижимости об основных характеристиках и зарегистрированных правах на объект недвижимости
Раздел 4
Описание местоположения объекта недвижимости

Здание			
вид объекта недвижимости			
Лист №1 Раздел 4	Всего листов раздела 4: 1	Всего разделов: 3	Всего листов выписки: 3
22 октября 2018г.			
Кадастровый номер:		29:22:081603-499	



Масштаб 1:200	Ресурсы обозначения		
Главный специалист-эксперт		Е.В. Киселева	
полное наименование должности	подпись	инициалы, фамилия	